


**ANEXO V  
DISTANCIAS ENTRE MUNICIPIOS**

**ISLA: EL HIERRO**

	El Pinar de El Hierro	Frontera	Valverde
El Pinar de El Hierro	0,0	31,1	25,2
Frontera	31,1	0,0	18,0
Valverde	25,2	18,0	0,0

**ISLA: LA GOMERA**

	Agulo	Alajeró	Hermigua	San Sebastián de La Gomera	Valle Gran Rey	Vallehermoso
Agulo	0,0	20,4	13,8	23,4	31,0	15,3
Alajeró	20,4	0,0	26,8	34,0	35,8	30,9
Hermigua	13,8	26,8	0,0	20,0	44,4	19,4
San Sebastián de La Gomera	23,4	34,0	20,0	0,0	51,6	39,2
Valle Gran Rey	31,0	35,8	44,4	51,6	0,0	27,3
Vallehermoso	15,3	30,9	19,4	39,2	27,3	0,0




## DISTANCIAS ENTRE MUNICIPIOS



### ISLA: LA PALMA

	Barlovento	Breña Alta	Breña Baja	El Paso	Fuencaliente de La Palma	Garafía	Los Llanos de Aridane	Puntagorda	Puntallana	San Andrés y Sauces	Santa Cruz de La Palma	Tazacorte	Tijarafe	Villa de Mazo
Barlovento	0,0	37,1	35,0	51,5	57,9	24,3	55,2	36,1	22,2	12,2	30,6	60,2	47,2	38,9
Breña Alta	37,1	0,0	4,4	15,5	25,5	55,4	19,2	47,9	20,3	31,7	9,4	24,2	40,0	5,3
Breña Baja	35,0	4,4	0,0	22,9	23,5	66,9	26,6	55,3	16,7	28,2	6,5	31,6	47,3	3,9
El Paso	51,5	15,5	22,9	0,0	22,3	44,9	4,2	33,0	31,9	46,1	24,5	8,4	22,9	22,6
Fuencaliente de La Palma	57,9	25,5	23,5	22,3	0,0	65,7	24,2	52,1	38,3	52,5	29,5	25,5	43,7	19,6
Garafía	24,3	55,4	66,9	44,9	65,7	0,0	40,9	13,2	43,5	35,2	51,3	39,6	22,0	60,4
Los Llanos de Aridane	55,2	19,2	26,6	4,2	24,2	40,9	0,0	29,3	35,6	49,8	28,1	4,4	18,9	26,3
Puntagorda	36,1	47,9	55,3	33,0	52,1	13,2	29,3	0,0	55,2	47,0	56,9	27,7	10,1	55,0
Puntallana	22,2	20,3	16,7	31,9	38,3	43,5	35,6	55,2	0,0	14,8	10,9	40,6	54,2	19,3
San Andrés y Sauces	12,2	31,7	28,2	46,1	52,5	35,2	49,8	47,0	14,8	0,0	25,1	54,8	56,1	33,5
Santa Cruz de La Palma	30,6	9,4	6,5	24,5	29,5	51,3	28,1	56,9	10,9	25,1	0,0	33,2	46,8	10,4
Tazacorte	60,2	24,2	31,6	8,4	25,5	39,6	4,4	27,7	40,6	54,8	33,2	0,0	17,6	31,3
Tijarafe	47,2	40,0	47,3	22,9	43,7	22,0	18,9	10,1	54,2	56,1	46,8	17,6	0,0	44,9
Villa de Mazo	38,9	5,3	3,9	22,6	19,6	60,4	26,3	55,0	19,3	33,5	10,4	31,3	44,9	0,0

En la dirección [https://sede.gobiernodecanarias.org/sede/verifica\\_doc?codigo\\_nde=](https://sede.gobiernodecanarias.org/sede/verifica_doc?codigo_nde=)  
 puede ser comprobada la autenticidad de esta copia, mediante el número de  
 documento electrónico siguiente:  
 0pTt--aRpfGlzByYunUTv7VP\_Zsi8QELK




DISTANCIAS ENTRE MUNICIPIOS

ISLA: TENERIFE



	Adeje	Arafo	Arico	Arona	Buena Vista del Norte	Candelaria	El Rosario	El Sauzal	El Tanque	Fasnia	Garachico	Granadilla de Abona	Guía de Isora	Güímar	Icod de Los Vinos	La Guancha
<b>Adeje</b>	0,0	68,5	51,4	16,8	48,9	65,8	82,0	96,5	38,6	53,6	47,7	30,6	13,7	62,9	46,3	59,0
<b>Arafo</b>	68,5	0,0	36,6	64,3	90,0	8,1	27,1	41,6	83,7	24,0	80,4	50,8	79,9	5,8	76,1	75,7
<b>Arico</b>	51,4	36,6	0,0	47,3	113,0	34,0	50,1	64,6	87,8	17,7	103,5	21,1	62,6	30,2	99,5	99,0
<b>Arona</b>	16,8	64,3	47,3	0,0	63,5	61,6	77,8	92,3	53,2	49,4	62,2	17,1	28,2	58,7	60,8	73,5
<b>Buena Vista del Norte</b>	48,9	90,0	113,0	63,5	0,0	81,2	72,7	50,1	11,4	102,0	9,9	77,2	36,1	90,4	16,7	29,5
<b>Candelaria</b>	65,8	8,1	34,0	61,6	81,2	0,0	18,2	32,8	74,9	23,1	71,6	47,5	77,2	8,4	67,3	66,9
<b>El Rosario</b>	82,0	27,1	50,1	77,8	72,7	18,2	0,0	24,3	66,5	39,2	63,2	64,3	93,4	27,5	58,8	58,5
<b>El Sauzal</b>	96,5	41,6	64,6	92,3	50,1	32,8	24,3	0,0	43,9	53,8	40,6	78,8	68,7	42,0	36,2	35,9
<b>El Tanque</b>	38,6	83,7	87,8	53,2	11,4	74,9	66,5	43,9	0,0	96,0	9,3	66,9	25,8	84,1	10,1	23,3
<b>Fasnia</b>	53,6	24,0	17,7	49,4	102,0	23,1	39,2	53,8	96,0	0,0	92,6	35,9	65,0	20,1	88,2	87,9
<b>Garachico</b>	47,7	80,4	103,5	62,2	9,9	71,6	63,2	40,6	9,3	92,6	0,0	75,9	34,8	80,9	7,2	20,1
<b>Granadilla de Abona</b>	30,6	50,8	21,1	17,1	77,2	47,5	64,3	78,8	66,9	35,9	75,9	0,0	42,0	45,2	74,6	113,0
<b>Guía de Isora</b>	13,7	79,9	62,6	28,2	36,1	77,2	93,4	68,7	25,8	65,0	34,8	42,0	0,0	74,3	33,5	46,2
<b>Güímar</b>	62,9	5,8	30,2	58,7	90,4	8,4	27,5	42,0	84,1	20,1	80,9	45,2	74,3	0,0	76,5	76,2
<b>Icod de Los Vinos</b>	46,3	76,1	99,5	60,8	16,7	67,3	58,8	36,2	10,1	88,2	7,2	74,6	33,5	76,5	0,0	14,0
<b>La Guancha</b>	59,0	75,7	99,0	73,5	29,5	66,9	58,5	35,9	23,3	87,9	20,1	113,0	46,2	76,2	14,0	0,0
<b>La Matanza de Acentejo</b>	99,7	44,7	67,0	95,4	47,7	35,8	27,4	4,8	41,5	56,8	38,3	81,9	66,3	45,1	33,8	33,5
<b>La Orotava</b>	70,1	54,7	77,0	105,5	38,7	45,9	29,1	14,9	32,4	66,9	29,2	91,9	57,2	55,1	24,8	24,5
<b>La Victoria de Acentejo</b>	102,5	48,0	71,0	98,8	45,9	39,3	22,5	8,2	39,7	60,1	36,3	85,2	64,4	48,4	31,7	31,6
<b>Los Realejos</b>	64,0	60,0	83,0	111,0	32,6	51,2	42,8	20,2	26,4	72,2	23,1	97,3	51,2	60,5	18,7	18,2
<b>Los Silos</b>	46,0	86,6	109,0	60,5	3,9	77,8	69,4	46,8	8,1	98,8	6,5	74,2	33,1	87,1	13,3	26,2
<b>Puerto de La Cruz</b>	69,7	57,3	80,0	108,0	38,2	48,5	40,1	17,5	32,0	69,5	28,7	94,5	56,8	57,7	24,3	24,0
<b>San Cristóbal de La Laguna</b>	84,5	29,6	52,6	80,4	63,2	20,8	12,6	14,8	56,9	41,8	53,6	66,8	95,9	30,1	49,2	48,9
<b>San Juan de La Rambla</b>	55,2	66,9	90,0	69,7	23,8	58,1	49,6	27,0	17,5	79,0	14,2	104,0	42,3	67,3	9,8	9,5
<b>San Miguel de Abona</b>	23,6	53,7	36,5	12,2	70,3	51,0	67,1	81,7	59,9	38,8	69,0	8,2	35,0	48,0	67,6	80,3
<b>Santa Cruz de Tenerife</b>	83,3	28,4	51,0	79,2	71,0	19,6	20,8	22,6	64,8	40,6	61,5	65,6	94,8	28,9	57,1	56,8
<b>Santa Úrsula</b>	73,2	50,3	73,0	101,2	41,7	41,5	28,6	10,5	35,5	62,5	32,3	87,5	60,4	50,8	27,9	27,6
<b>Santiago del Teide</b>	26,8	93,0	75,8	41,2	22,4	90,3	77,6	55,1	12,2	78,0	21,2	55,0	13,9	87,4	19,8	32,5
<b>Tacoronte</b>	95,1	40,1	63,0	90,9	52,4	31,3	22,9	3,0	46,1	52,3	42,8	77,4	70,9	40,6	38,5	38,1
<b>Tegueste</b>	91,8	37,0	60,0	87,7	65,6	28,2	20,6	17,2	59,3	49,1	56,1	74,1	103,0	37,4	51,7	51,4
<b>Vilaflor</b>	28,1	66,6	35,6	11,5	74,6	63,4	79,6	94,1	64,3	51,2	73,3	15,2	39,5	60,5	71,9	84,0

En la dirección [https://sede.gobiernodecanarias.org/sede/verifica\\_doc?codigo\\_nde=](https://sede.gobiernodecanarias.org/sede/verifica_doc?codigo_nde=)  
puede ser comprobada la autenticidad de esta copia, mediante el número de  
documento electrónico siguiente:  
0pTt--aRpFGlzByYunUTv7VP\_Zsi8QELK




DISTANCIAS ENTRE MUNICIPIOS



ISLA: TENERIFE

	La Matanza de Acentejo	La Orotava	La Victoria de Acentejo	Los Realejos	Los Silos	Puerto de La Cruz	San Cristóbal de La Laguna	San Juan de La Rambla	San Miguel de Abona	Santa Cruz de Tenerife	Santa Úrsula	Santiago del Teide	Tacoronte	Tegueste	Vilaflor
Adeje	99,7	70,1	102,5	64,0	46,0	69,7	84,5	55,2	23,6	83,3	73,2	26,8	95,1	91,8	28,1
Arafo	44,7	54,7	48,0	60,0	86,6	57,3	29,6	66,9	53,7	28,4	50,3	93,0	40,1	37,0	66,6
Arico	67,0	77,0	71,0	83,0	109,0	80,0	52,6	90,0	36,5	51,0	73,0	75,8	63,0	60,0	35,6
Arona	95,4	105,5	98,8	111,0	60,5	108,0	80,4	69,7	12,2	79,2	101,2	41,2	90,9	87,7	11,5
Buenavista del Norte	47,7	38,7	45,9	32,6	3,9	38,2	63,2	23,8	70,3	71,0	41,7	22,4	52,4	65,6	74,6
Candelaria	35,8	45,9	39,3	51,2	77,8	48,5	20,8	58,1	51,0	19,6	41,5	90,3	31,3	28,2	63,4
El Rosario	27,4	29,1	22,5	42,8	69,4	40,1	12,6	49,6	67,1	20,8	28,6	77,6	22,9	20,6	79,6
El Sauzal	4,8	14,9	8,2	20,2	46,8	17,5	14,8	27,0	81,7	22,6	10,5	55,1	3,0	17,2	94,1
El Tanque	41,5	32,4	39,7	26,4	8,1	32,0	56,9	17,5	59,9	64,8	35,5	12,2	46,1	59,3	64,3
Fasnia	56,8	66,9	60,1	72,2	98,8	69,5	41,8	79,0	38,8	40,6	62,5	78,0	52,3	49,1	51,2
Garachico	38,3	29,2	36,3	23,1	6,5	28,7	53,6	14,2	69,0	61,5	32,3	21,2	42,8	56,1	73,3
Granadilla de Abona	81,9	91,9	85,2	97,3	74,2	94,5	66,8	104,0	8,2	65,6	87,5	55,0	77,4	74,1	15,2
Guía de Isora	66,3	57,2	64,4	51,2	33,1	56,8	95,9	42,3	35,0	94,8	60,4	13,9	70,9	103,0	39,5
Gúímar	45,1	55,1	48,4	60,5	87,1	57,7	30,1	67,3	48,0	28,9	50,8	87,4	40,6	37,4	60,5
Icod de Los Vinos	33,8	24,8	31,7	18,7	13,3	24,3	49,2	9,8	67,6	57,1	27,9	19,8	38,5	51,7	71,9
La Guancha	33,5	24,5	31,6	18,2	26,2	24,0	48,9	9,5	80,3	56,8	27,6	32,5	38,1	51,4	84,0
La Matanza de Acentejo	0,0	12,5	3,2	17,8	44,4	15,1	17,9	24,6	84,7	25,8	5,8	52,6	7,0	20,3	72,0
La Orotava	12,5	0,0	10,5	8,8	35,3	13,7	27,9	15,6	94,7	35,7	6,5	43,6	17,1	30,3	60,9
La Victoria de Acentejo	3,2	10,5	0,0	15,9	42,4	13,1	21,2	22,7	88,0	29,0	3,6	50,7	10,3	23,6	70,0
Los Realejos	17,8	8,8	15,9	0,0	29,2	8,4	33,3	9,5	100,3	41,1	11,8	37,5	22,4	35,7	67,1
Los Silos	44,4	35,3	42,4	29,2	0,0	34,9	59,8	20,4	67,3	67,7	38,4	19,5	49,0	62,3	71,6
Puerto de La Cruz	15,1	13,7	13,1	8,4	34,9	0,0	30,5	15,2	97,4	38,4	9,1	43,2	19,7	32,9	66,4
San Cristóbal de La Laguna	17,9	27,9	21,2	33,3	59,8	30,5	0,0	40,1	69,7	10,7	23,5	68,1	13,4	7,5	82,1
San Juan de La Rambla	24,6	15,6	22,7	9,5	20,4	15,2	40,1	0,0	77,3	53,8	24,5	28,7	29,3	42,5	75,1
San Miguel de Abona	84,7	94,7	88,0	100,3	67,3	97,4	69,7	77,3	0,0	68,5	90,4	48,0	80,2	77,0	16,0
Santa Cruz de Tenerife	25,8	35,7	29,0	41,1	67,7	38,4	10,7	53,8	68,5	0,0	31,4	75,9	21,2	18,0	80,9
Santa Úrsula	5,8	6,5	3,6	11,8	38,4	9,1	23,5	24,5	90,4	31,4	0,0	46,7	12,7	26,0	65,2
Santiago del Teide	52,6	43,6	50,7	37,5	19,5	43,2	68,1	28,7	48,0	75,9	46,7	0,0	57,3	70,5	52,4
Tacoronte	7,0	17,1	10,3	22,4	49,0	19,7	13,4	29,3	80,2	21,2	12,7	57,3	0,0	14,5	76,6
Tegueste	20,3	30,3	23,6	35,7	62,3	32,9	7,5	42,5	77,0	18,0	26,0	70,5	14,5	0,0	89,4
Vilaflor	72,0	60,9	70,0	67,1	71,6	66,4	82,1	75,1	16,0	80,9	65,2	52,4	76,6	89,4	0,0

En la dirección [https://sede.gobiernodecanarias.org/sede/verifica\\_doc?codigo\\_nde=](https://sede.gobiernodecanarias.org/sede/verifica_doc?codigo_nde=) puede ser comprobada la autenticidad de esta copia, mediante el número de documento electrónico siguiente:  
0pTt--aRpfGlzByYunUTv7VP\_Zsi8QELK



## DISTANCIAS ENTRE MUNICIPIOS




### ISLA: FUERTEVENTURA

	Antigua	Betancuria	La Oliva	Pájara	Puerto del Rosario	Tuineje
Antigua	0,0	11,1	29,2	20,5	21,6	12,4
Betancuria	11,1	0,0	32,4	15,7	28,4	22,3
La Oliva	29,2	32,4	0,0	48,5	21,0	40,4
Pájara	20,5	15,7	48,5	0,0	40,9	8,4
Puerto del Rosario	21,6	28,4	21,0	40,9	0,0	32,8
Tuineje	12,4	22,3	40,4	8,4	32,8	0,0

### ISLA: LANZAROTE

	Arrecife	Haría	San Bartolomé	Teguise	Tías	Tinajo	Yaiza
Arrecife	0,0	28,4	8,2	12,1	11,4	18,8	23,3
Haría	28,4	0,0	29,7	16,7	38,5	33,9	43,1
San Bartolomé	8,2	29,7	0,0	10,3	7,6	12,3	19,6
Teguise	12,1	16,7	10,3	0,0	17,0	17,2	26,4
Tías	11,4	38,5	7,6	17,0	0,0	18,1	13,6
Tinajo	18,8	33,9	12,3	17,2	18,1	0,0	16,7
Yaiza	23,3	43,1	19,6	26,4	13,6	16,7	0,0

En la dirección [https://sede.gobiernodecanarias.org/sede/verifica\\_doc?codigo\\_nde=](https://sede.gobiernodecanarias.org/sede/verifica_doc?codigo_nde=)  
 puede ser comprobada la autenticidad de esta copia, mediante el número de  
 documento electrónico siguiente:  
 0pTt--aRpfGlzByYunUTv7VP\_Zsi8QELK




DISTANCIAS ENTRE MUNICIPIOS



ISLA: GRAN CANARIA

	Agate	Agüimes	Artenara	Arucas	Firgas	Gáldar	Ingenio	La Aldea de San Nicolás	Las Palmas de Gran Canaria	Mogán	Moya
<b>Agate</b>	0,0	72,4	34,1	28,0	32,3	10,0	63,4	48,5	35,6	60,2	27,1
<b>Agüimes</b>	72,4	0,0	50,4	50,7	57,6	64,9	3,7	81,6	39,5	61,5	63,1
<b>Artenara</b>	34,1	50,4	0,0	44,4	39,6	42,3	50,7	40,1	58,5	51,7	33,7
<b>Arucas</b>	28,0	50,7	44,4	0,0	8,7	20,5	41,6	75,1	15,2	97,5	15,0
<b>Firgas</b>	32,3	57,6	39,6	8,7	0,0	24,8	48,5	69,8	22,5	65,0	11,0
<b>Gáldar</b>	10,0	64,9	42,3	20,5	24,8	0,0	56,0	56,8	28,3	112,0	20,0
<b>Ingenio</b>	63,4	3,7	50,7	41,6	48,5	56,0	0,0	85,6	30,3	65,5	54,2
<b>La Aldea de San Nicolás</b>	48,5	81,6	40,1	75,1	69,8	56,8	85,6	0,0	107,0	20,3	74,0
<b>Las Palmas de Gran Canaria</b>	35,6	39,5	58,5	15,2	22,5	28,3	30,3	107,0	0,0	86,8	26,7
<b>Mogán</b>	60,2	61,5	51,7	97,5	65,0	112,0	65,5	20,3	86,8	0,0	90,0
<b>Moya</b>	27,1	63,1	33,7	15,0	11,0	20,0	54,2	74,0	26,7	90,0	0,0
<b>San Bartolomé de Tirajana</b>	70,0	26,3	42,6	55,5	50,8	75,9	29,0	52,6	61,3	37,7	53,7
<b>Santa Brígida</b>	48,9	40,5	40,6	27,2	34,1	41,4	31,4	108,0	16,0	87,9	40,0
<b>Santa Lucía de Tirajana</b>	87,1	19,0	51,6	65,4	59,8	79,6	22,0	47,8	54,2	46,6	69,3
<b>Santa María de Guía de Gran Canaria</b>	11,5	63,1	43,2	19,8	18,2	14,1	55,2	54,5	27,8	70,9	7,0
<b>Tejeda</b>	45,9	35,0	18,5	31,4	26,6	43,6	35,4	34,6	34,9	38,6	29,5
<b>Telde</b>	52,3	21,6	53,1	30,8	37,7	45,0	18,1	63,6	19,6	74,5	43,4
<b>Teror</b>	38,0	52,5	36,0	11,1	11,3	30,5	43,4	53,7	19,5	61,4	18,1
<b>Valleseco</b>	42,0	40,3	30,0	15,0	9,6	34,5	40,7	47,7	29,2	55,3	19,7
<b>Valsequillo</b>	58,5	27,7	49,0	36,8	43,6	50,9	18,7	56,8	25,5	80,4	49,3
<b>Vega de San Mateo</b>	55,0	47,0	34,4	32,2	25,1	48,0	35,9	46,0	22,6	44,9	34,8

En la dirección [https://sede.gobiernodecanarias.org/sede/verifica\\_doc?codigo\\_nde=](https://sede.gobiernodecanarias.org/sede/verifica_doc?codigo_nde=)  
 puede ser comprobada la autenticidad de esta copia, mediante el número de  
 documento electrónico siguiente:  
 0pTt--aRpfGlzByYunUTv7VP\_Zsi8QELK



DISTANCIAS ENTRE MUNICIPIOS



ISLA: GRAN CANARIA

	San Bartolomé de Tirajana	Santa Brígida	Santa Lucía de Tirajana	Santa María de Guía de Gran Canaria	Tejeda	Telde	Teror	Valleseco	Valsequillo	Vega de San Mateo
<b>Agaete</b>	70,0	48,9	87,1	11,5	45,9	52,3	38,0	42,0	58,5	55,0
<b>Agüimes</b>	26,3	40,5	19,0	63,1	35,0	21,6	52,5	40,3	27,7	47,0
<b>Artenara</b>	42,6	40,6	51,6	43,2	18,5	53,1	36,0	30,0	49,0	34,4
<b>Arucas</b>	55,5	27,2	65,4	19,8	31,4	30,8	11,1	15,0	36,8	32,2
<b>Firgas</b>	50,8	34,1	59,8	18,2	26,6	37,7	11,3	9,6	43,6	25,1
<b>Gáldar</b>	75,9	41,4	79,6	14,1	43,6	45,0	30,5	34,5	50,9	48,0
<b>Ingenio</b>	29,0	31,4	22,0	55,2	35,4	18,1	43,4	40,7	18,7	35,9
<b>La Aldea de San Nicolás</b>	52,6	108,0	47,8	54,5	34,6	63,6	53,7	47,7	56,8	46,0
<b>Las Palmas de Gran Canaria</b>	61,3	16,0	54,2	27,8	34,9	19,6	19,5	29,2	25,5	22,6
<b>Mogán</b>	37,7	87,9	46,6	70,9	38,6	74,5	61,4	55,3	80,4	44,9
<b>Moya</b>	53,7	40,0	69,3	7,0	29,5	43,4	18,1	19,7	49,3	34,8
<b>San Bartolomé de Tirajana</b>	0,0	38,4	8,4	56,7	24,5	49,0	47,2	41,1	41,0	30,1
<b>Santa Brígida</b>	38,4	0,0	55,2	40,7	23,3	20,7	20,2	17,3	22,5	7,8
<b>Santa Lucía de Tirajana</b>	8,4	55,2	0,0	77,7	33,4	41,8	55,5	50,0	40,2	39,1
<b>Santa María de Guía de Gran Canaria</b>	56,7	40,7	77,7	0,0	38,5	43,1	28,6	32,6	49,0	46,1
<b>Tejeda</b>	24,5	23,3	33,4	38,5	0,0	39,9	23,0	16,9	33,6	19,2
<b>Telde</b>	49,0	20,7	41,8	43,1	39,9	0,0	32,6	44,3	7,1	21,8
<b>Teror</b>	47,2	20,2	55,5	28,6	23,0	32,6	0,0	6,9	34,6	17,8
<b>Valleseco</b>	41,1	17,3	50,0	32,6	16,9	44,3	6,9	0,0	31,7	15,0
<b>Valsequillo</b>	41,0	22,5	40,2	49,0	33,6	7,1	34,6	31,7	0,0	16,1
<b>Vega de San Mateo</b>	30,1	7,8	39,1	46,1	19,2	21,8	17,8	15,0	16,1	0,0

En la dirección [https://sede.gobiernodecanarias.org/sede/verifica\\_doc?codigo\\_nde=](https://sede.gobiernodecanarias.org/sede/verifica_doc?codigo_nde=) puede ser comprobada la autenticidad de esta copia, mediante el número de documento electrónico siguiente:

0pTt--aRpfGlzByYunUTv7VP\_Zsi8QELK

